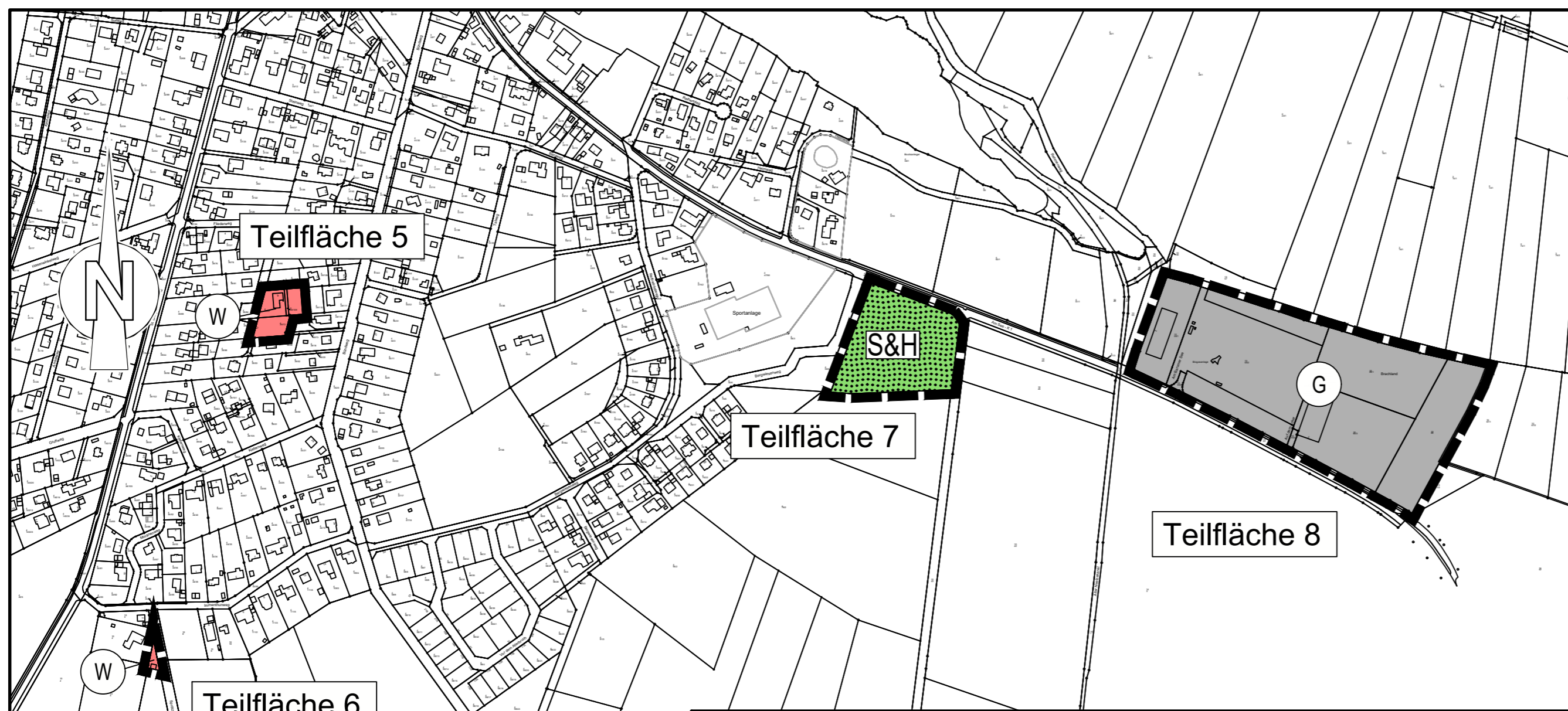
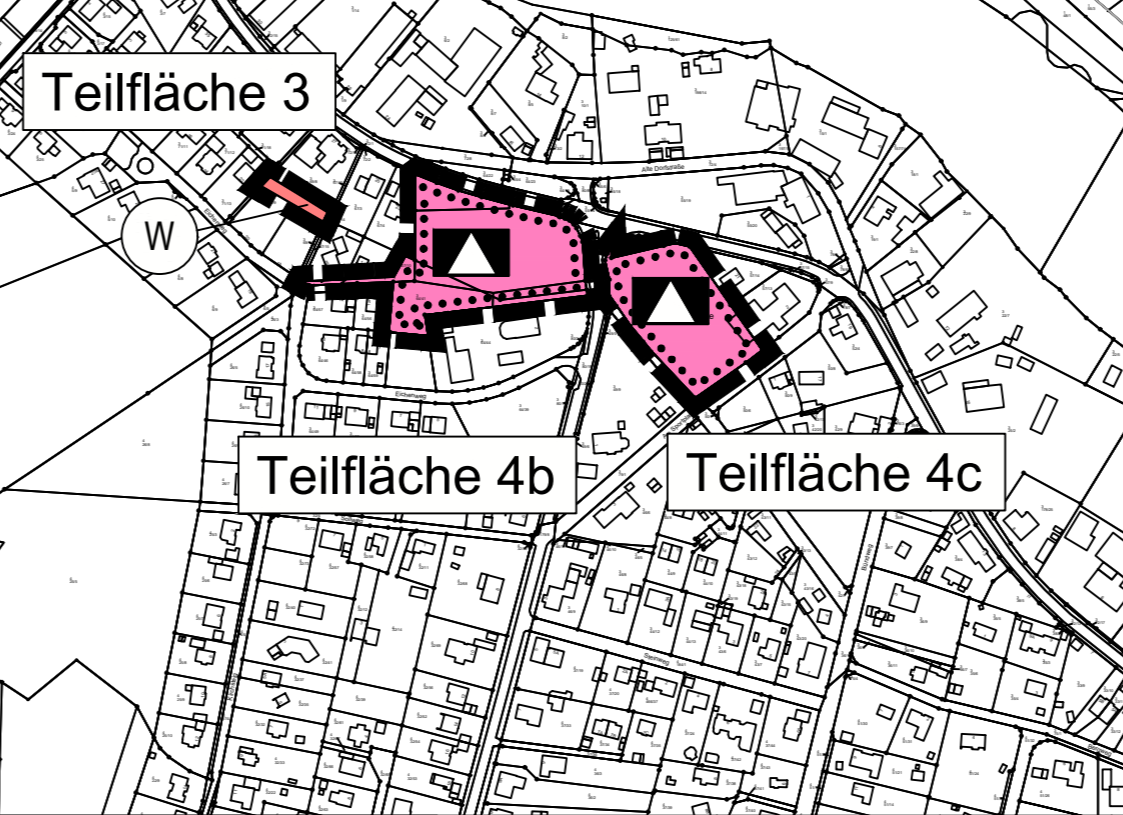
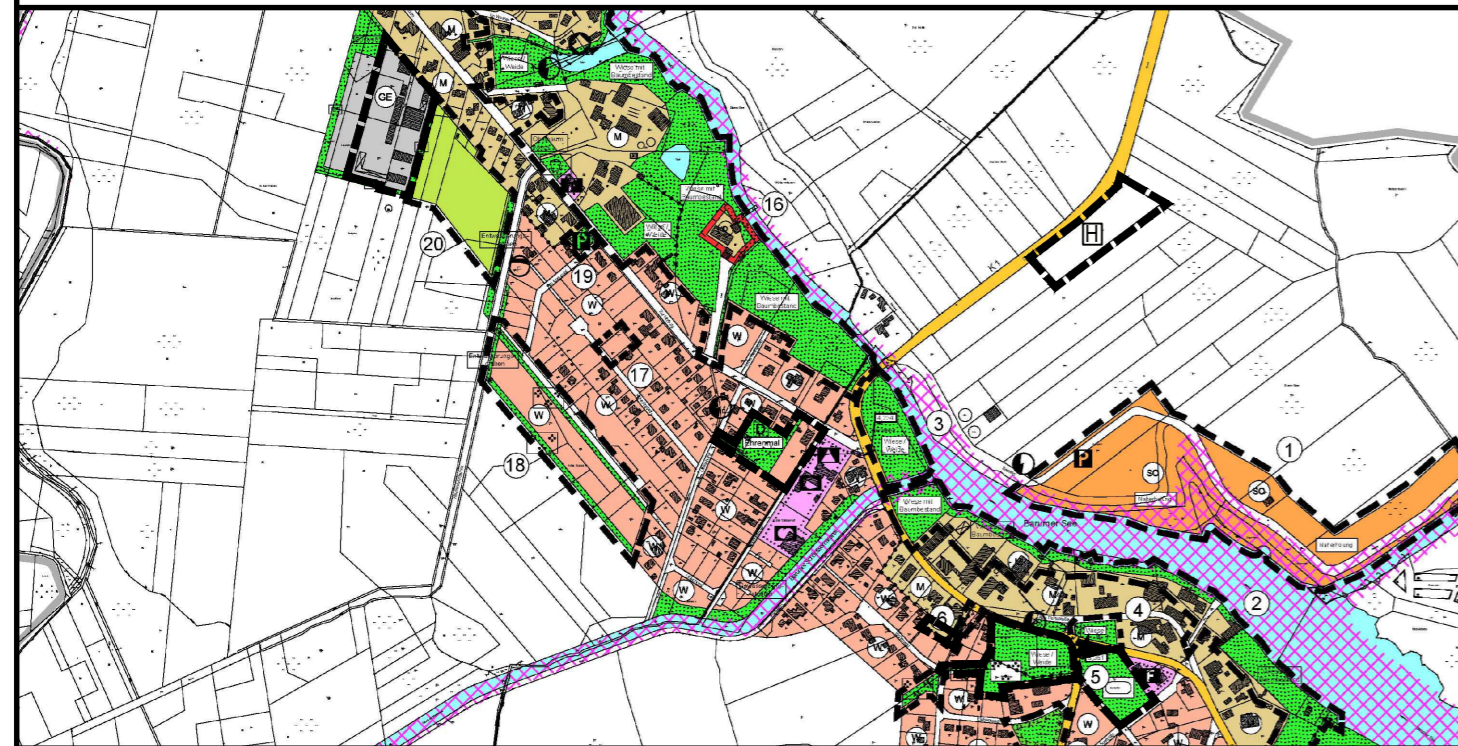
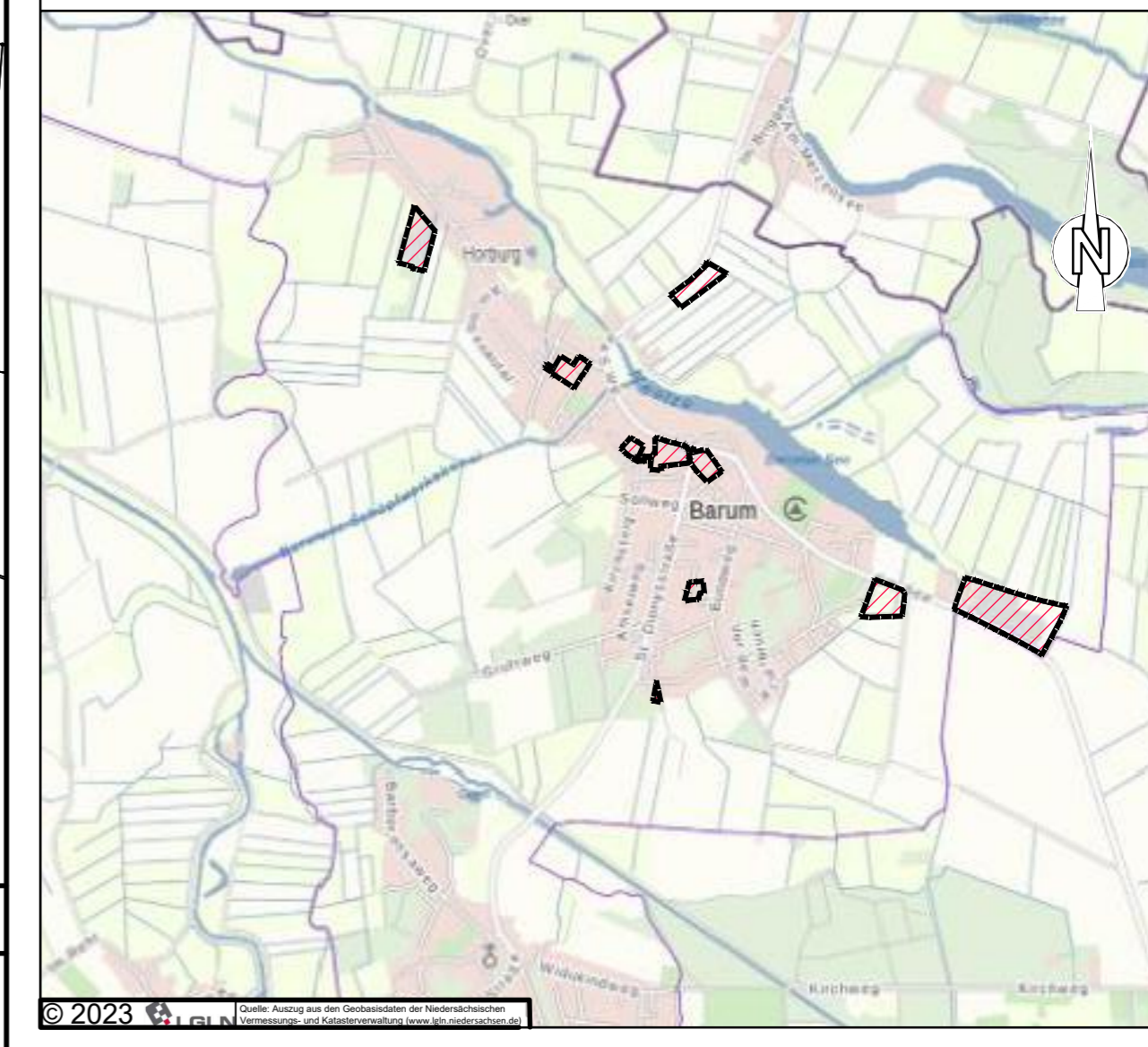


Planzeichen	Erläuterungen	Rechtsgrundlagen
Darstellungen		
Art der baulichen Nutzung		
	Wohnbauflächen	§ 5 Abs. 2 Nr.1 BauGB § 1 Abs. 1 Nr. 1 BauNVO
	Gewerbliche Bauflächen	§ 1 Abs. 1 Nr. 3 BauNVO
Einrichtungen und Anlagen zur Versorgung mit Gütern und Dienstleistungen des öffentlichen und privaten Bereichs, Flächen für den Gemeinbedarf, Flächen für Sport und Spielanlagen		
	Flächen für den Gemeinbedarf	§ 9 Abs. 1 Nr. 5 BauGB
	Schule	
Grünflächen		
	Grünfläche	§ 5 Abs. 2 Nr. 5 BauGB
	Hundeauslauf	
	Sportfläche & Hundeauslauf	
Sonstige Planzeichen		
	Grenze des räumlichen Geltungsbereiches der 44. Änderung des Flächennutzungsplanes	§ 5 Abs. 1 BauGB
Darstellungen ohne Normcharakter		
	Gemeindegrenze	

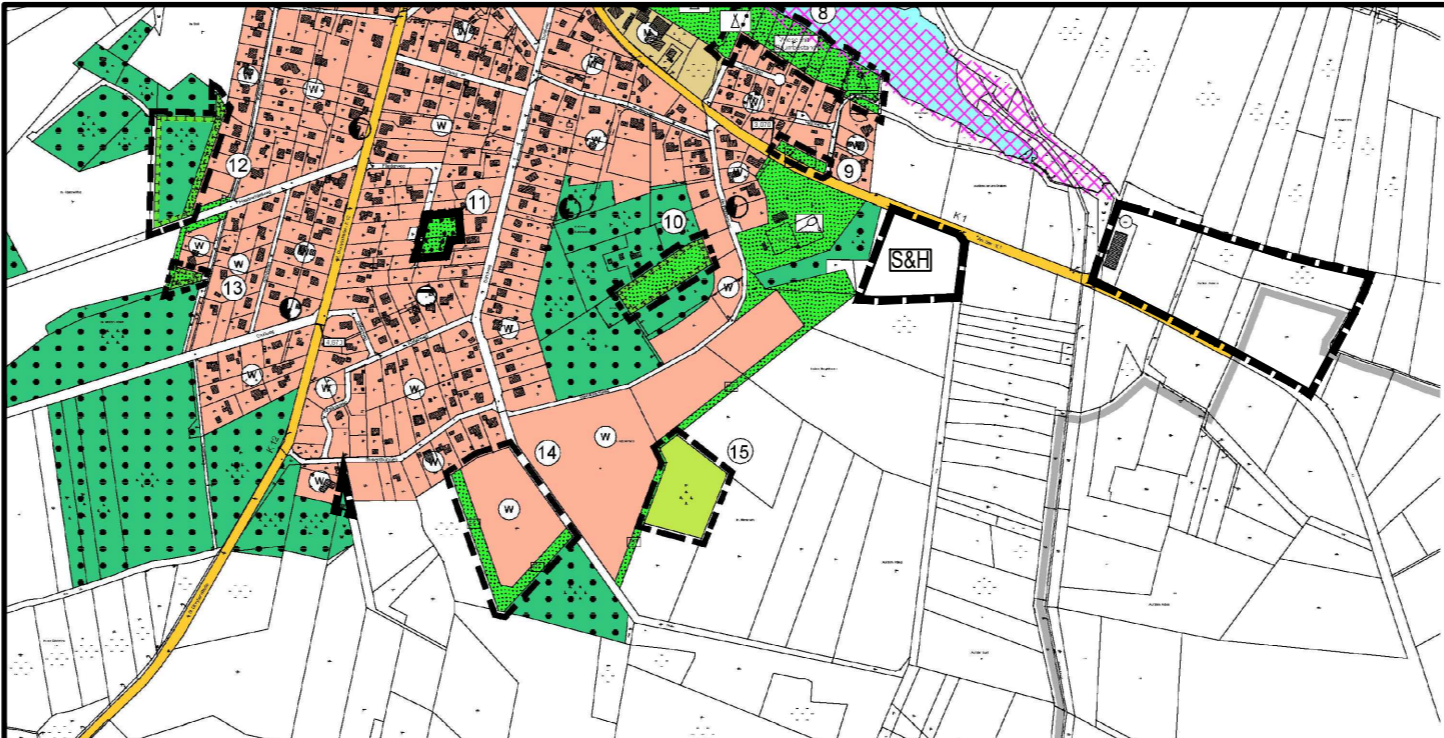
Auszug aus der 31. Änderung des Flächennutzungsplanes (ohne Maßstab)



Übersichtskarte M.1:25000



Auszug aus der 31. Änderung des Flächennutzungsplanes (ohne Maßstab)



**Samtgemeinde Bardowick
44. Änderung des
Flächennutzungsplanes
"Teilplan Barum"
Landkreis Lüneburg**

Planungsgrundlage:	Gemeinde: Barum
ALKIS-Grundlage	Gemarkung: verschiedene
Stand: 10 / 2022	Flur: verschiedene

Verfahrensstand nach BauGB		
§3(1)	§4(1)	
§3(2)	§4(2)	§6

<p>GSP GOSCH & PRIEWE Ingenieurgesellschaft mbH Beratende Ingenieure (VBI)</p>	23843 Bad Oldesloe Papierberg 4 Tel.: 0 45 31 / 67 07 - 0 Fax: 0 45 31 / 67 07 - 79 E-mail: oldesloe@gsp-ig.de Internet: www.gsp-ig.de
	Stand: 14.04.2023 / SR P-Nr.: 21 / 1365